Paradiek (Diepholz), 22.Juni 2013

Grethem – ein römischer Ufermarkt ?

Alte Transportwege zwischen Weser und Elbe



Römisches Schiff (german. Knochenritzung)

Eckhard Heller
Hannover

Ü b e r b l i c k

- " Römische Einflüsse am Zusammenfluss von Aller und Leine - Berührung mit uralter Handelsroute zwischen Nord- und Mittelmeer ? "
- Grethem - ein römischer Ufermarkt ?
- die Aller : ein Verbindungs-"Weg" zwischen Weser und Elbe ?

zur Orientierung

F u n d (-situation)

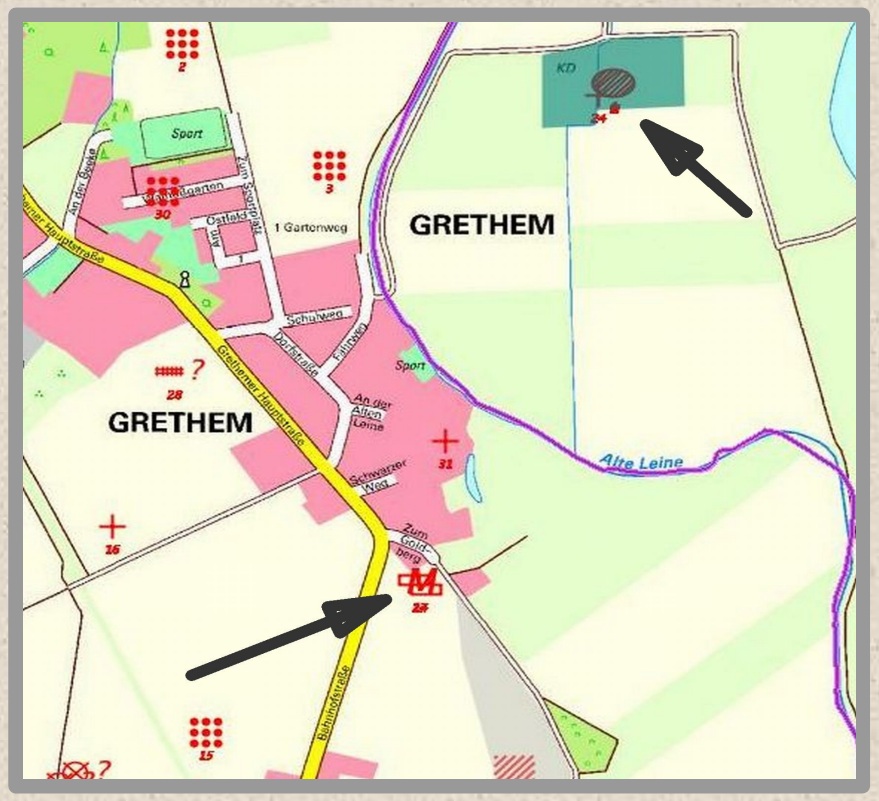



Messingeimer aus Grethemer von 1843

Fundsituation Grethem ADABweb

Hemmoorer Eimer Grethem 1843

Grabbeigaben : Spitzenprodukte röm. Kunsthandwerks

Kamm / Reliefschnitzereien

Römischer Silberschmuck

Umgebungs-Situation von Grethem (Aller / Leine)

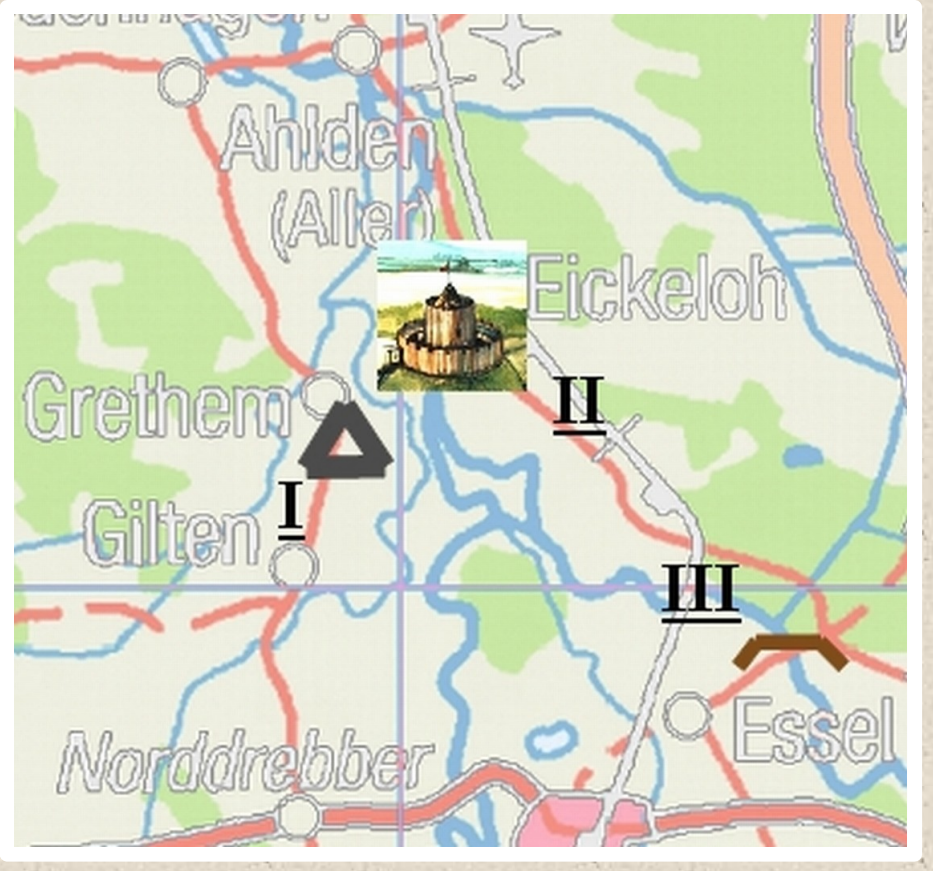

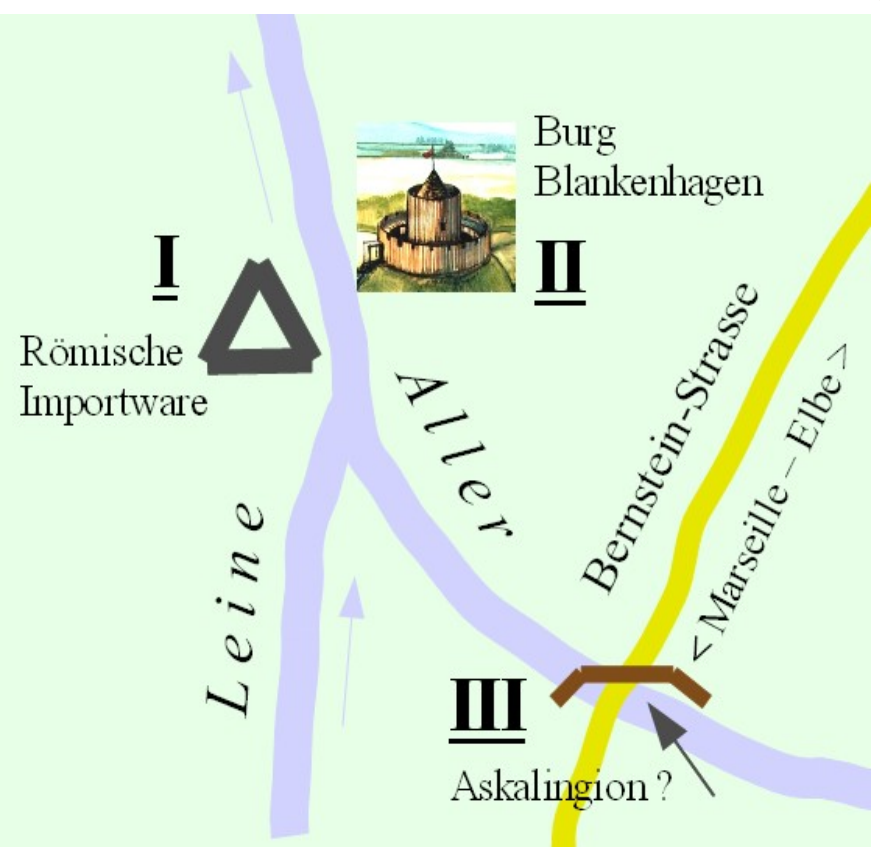

Zusammenfluß von Aller und Leine

Aller / Leine - Alte Aller / Alte Leine

Grethem : Versuch einer überregionalen Einordnung

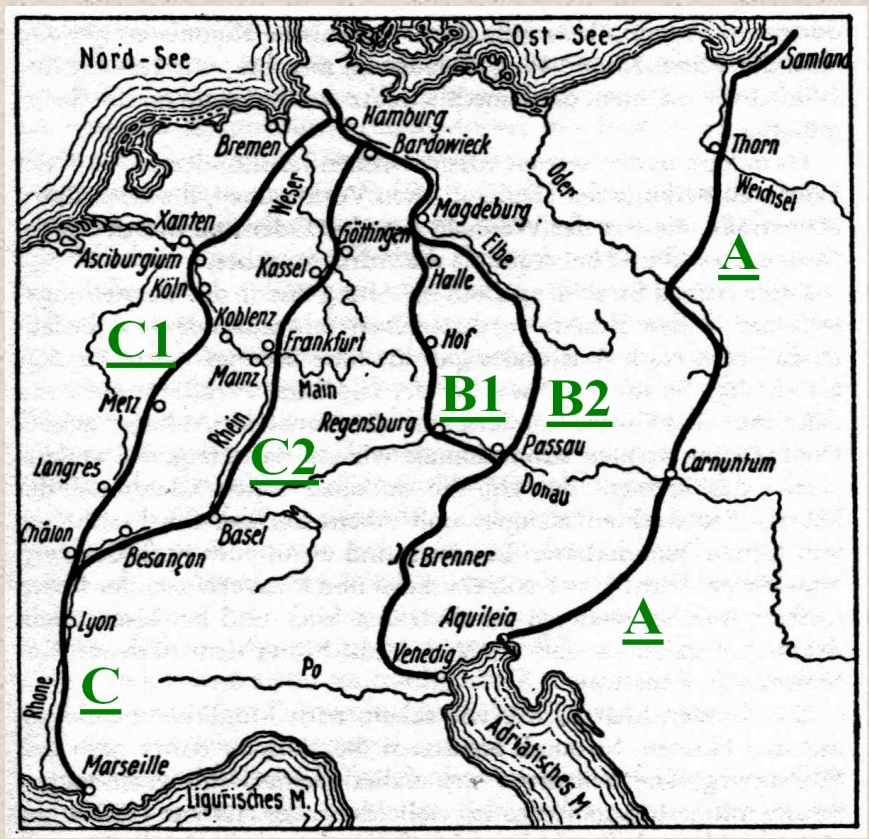

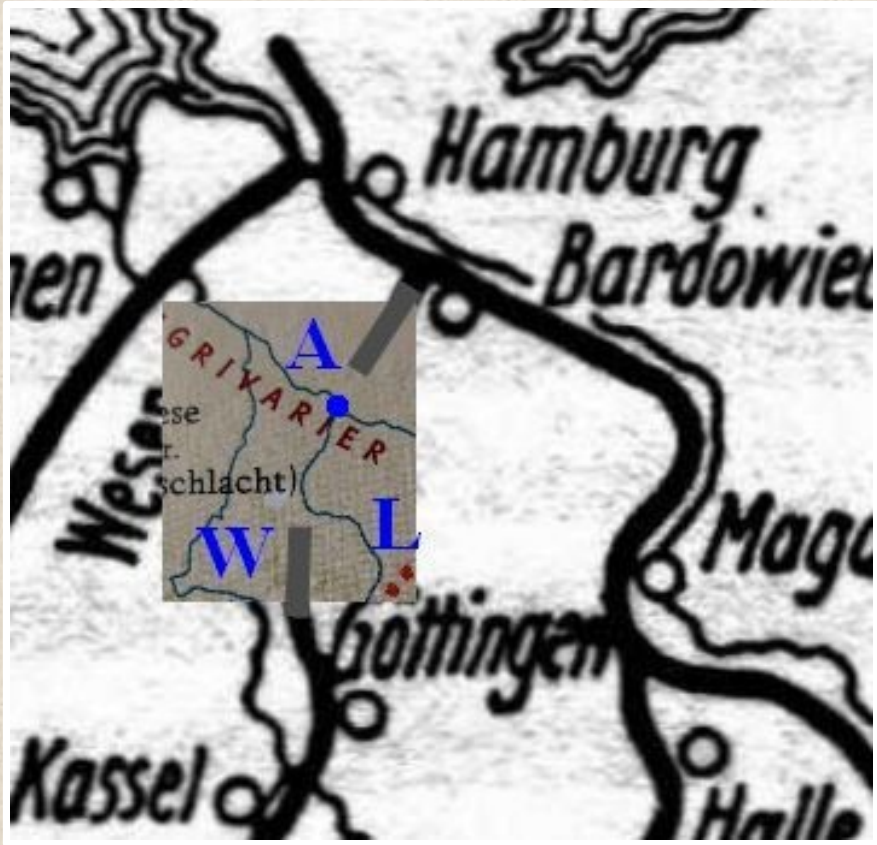

„Bernsteinstraßen" - alte Handelswege

Grethem-Exkursion (1) - 9. Juni 2012

Grethem-Exkursion (2) - 18. August 2012

Grethem-Exkursion - Felderkundung

Die Alte Leine (Alte Aller) am Hohen Ufer in Grethem

Das Weser-Elbe-Dreieck
und die Verdichtung seiner Verästelungen (1)

Stufe 1

Stufe 2

Das Weser-Elbe-Dreieck
und die Verdichtung seiner Verästelungen (2)

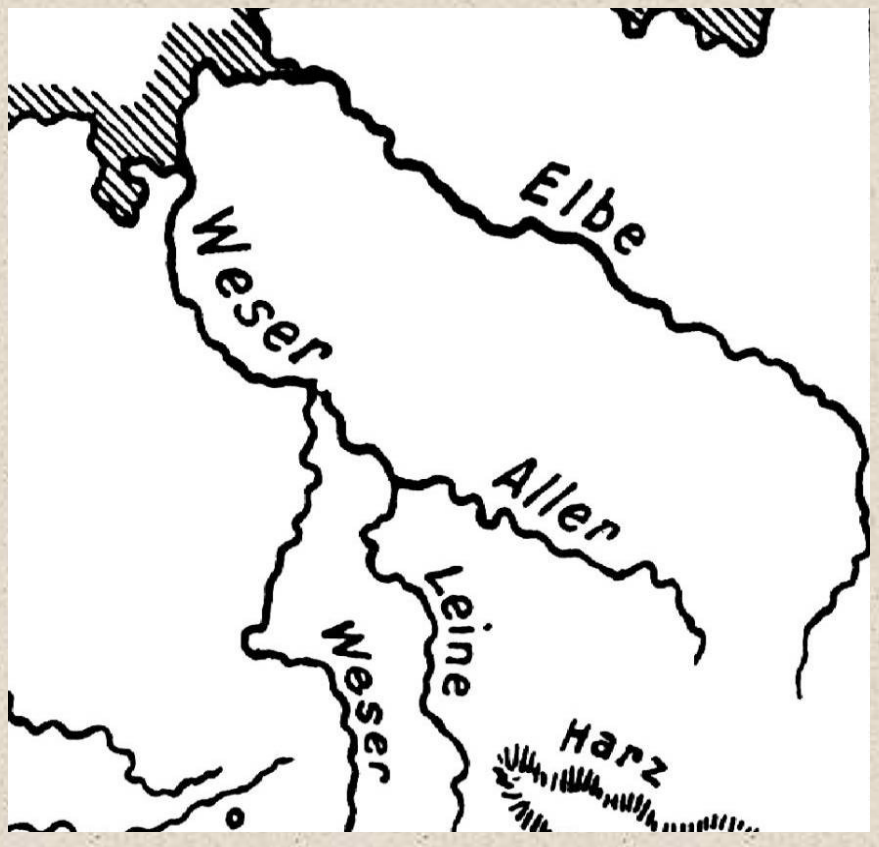

Stufe 2*

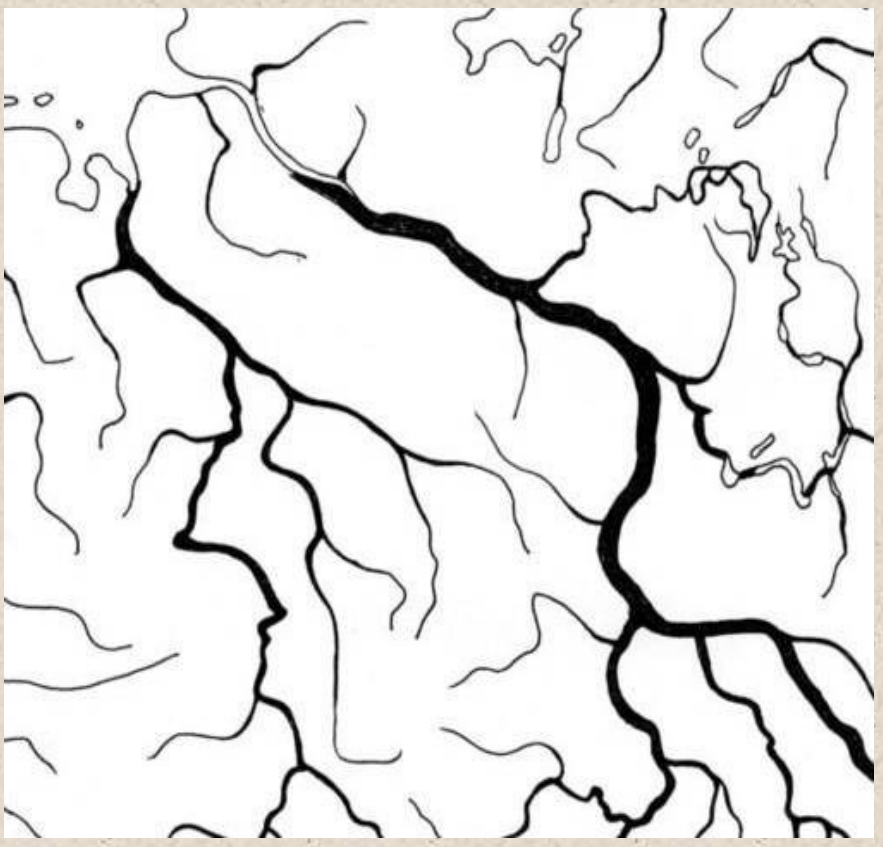

Stufe 3

Das Weser-Elbe-Dreieck
und die Verdichtung seiner Verästelungen (3)

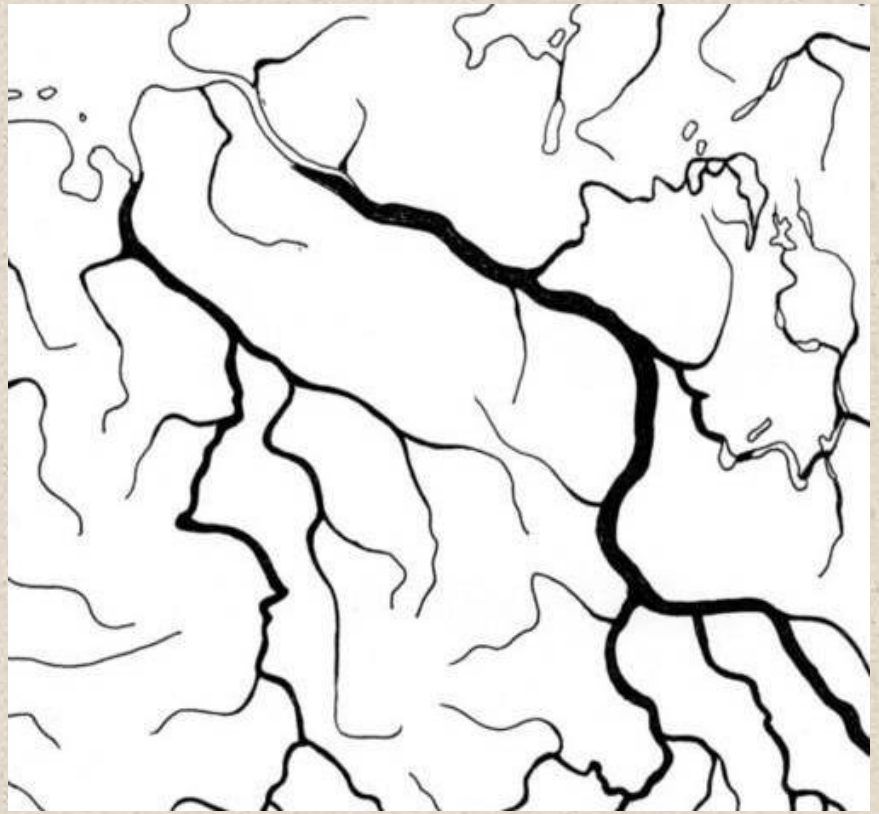

Stufe 3*

Stufe 4

Verbindungen zwischen Weser und Elbe

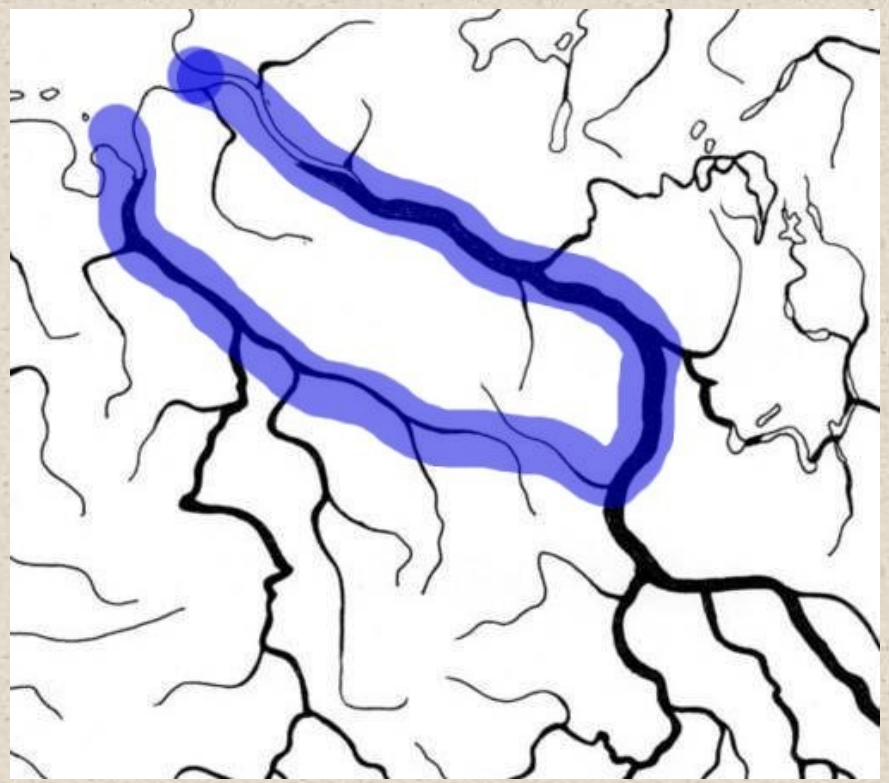

Weser ~ Aller ~ OHRE ~ Elbe (SO)

Weser ~ Aller ~ ISE ~ ILMENAU ~ Elbe (N)

Verbindungen zwischen Weser und Elbe

Weser ~ Aller ~ OKER ~ BODE ~ Elbe (S)

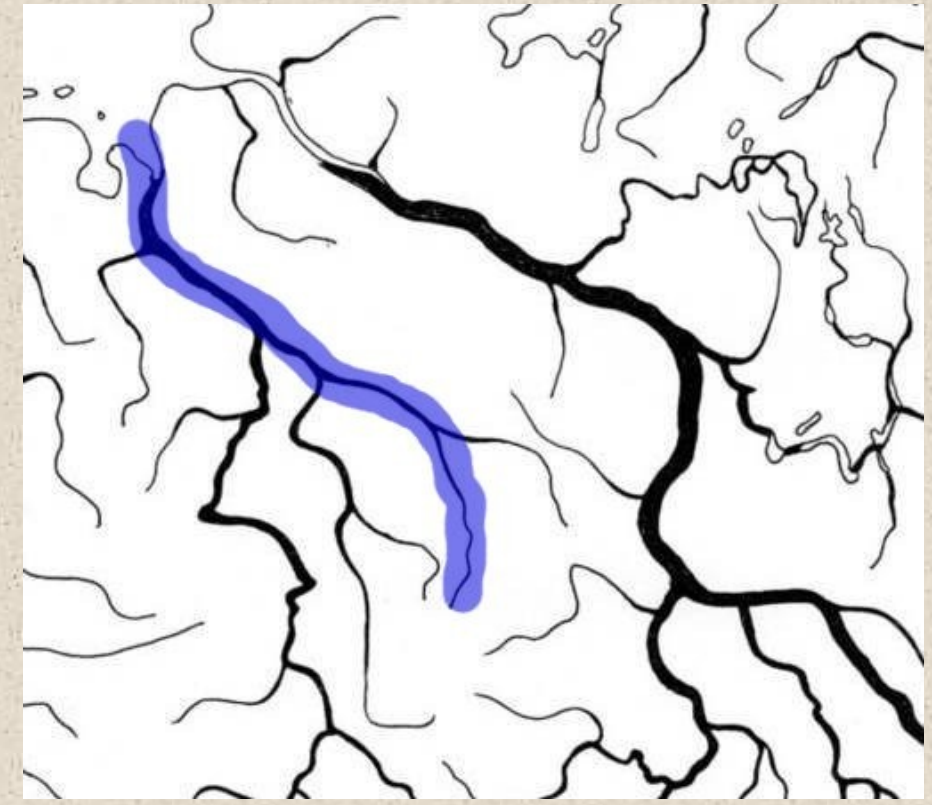

Weser ~ Aller ~ OKER ~ <u>Harz</u>
Weser ~ Aller ~ Leine ~ Innerste ~ Harz

Das Weser-Elbe-Dreieck

Zusammenfassung der "Verdichtungen"

W E S E R ~..~..~ E L B E

- SO : Weser ~ Aller ~ Ohre ~ Elbe
- N : Weser ~ Aller ~ Ise (ab Gifhorn) ~ Ilmenau ~ Elbe
- S : Weser ~ Aller ~ Oker (bis Gr. Moor) ~ Bode ~ Saale (Elbe)
- Harz (-Bergbau 700vChr) mit Anschluß über die Oker/Aller ? !

Die „Germania Magna“ des Ptolemaios

Entsprang die Weser für die Römer am Harz?

Bild 1: „Droysen 1886“

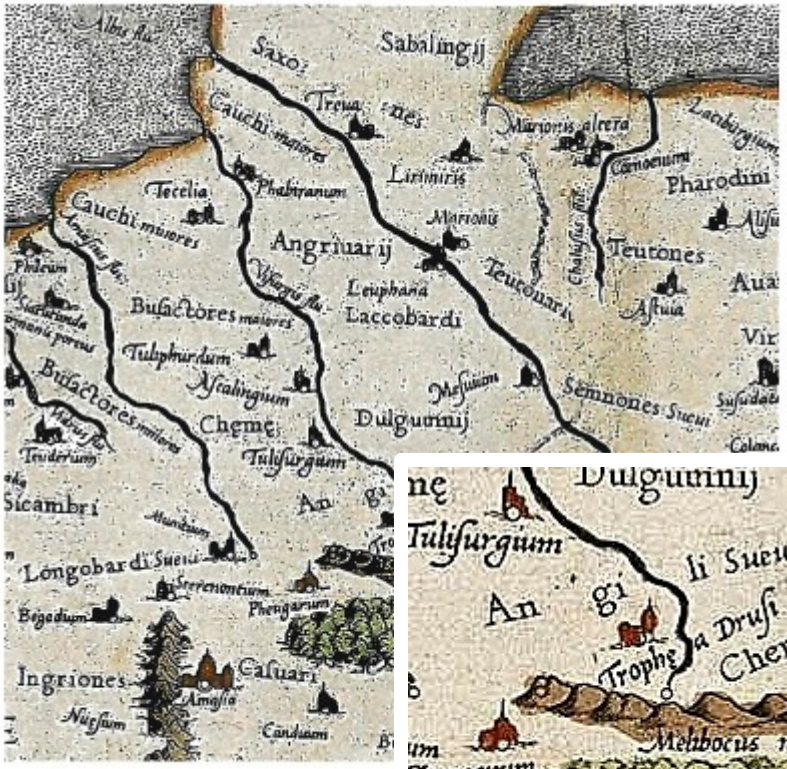

Bild 2: „EVROP:IIII TAB:“

Grethem am Zusammenfluß von Aller u. Leine

- "Bernsteinstraßen" (Döbler, Gimbutas, Pörtner, Todd)
- Frühes (Handels-) Wegenetz (Dr. D. Bischop)
- Ufermärkte, Elsfleth (Dr. A. Siegmüller)
- Ufermarkt, Minden (Prof. D. Ellmers)
- **~~> Grethem – ein römischer Ufermarkt ?!**

- Hedemünden, Leine nach Norden (Dr. Kl. Grote)
- Waren flussaufwärts bis GÖ (Prof. D. Ellmers)

- die Aller : ein Verbindungs-"Weg" zwischen Weser und Elbe

Römische Ufermärkte im Bereich der Weser

- Elsfleth (Dr. A. Siegmüller)
- Minden (Prof. D. Ellmers)
- Grethem ?!

Fern-Transport auf dem Wasserwege (nach Prof. Ellmers)

- Bisher keine "Bernstein-Straßen" als Landwege nachgewiesen !!
- Prinzip der kürzesten Landverbindungen :
  Überbrückung der (Fluss-) "Lücken" an den Oberläufen zweier benachbarter Flußsysteme (Wasserscheide)
- Die ALLER (~> SO) als Verbindung
  zwischen WESER und ELBE
  - > O : Die OHRE an der Wasserscheide
  - > N : ISE (Gifhorn) ~> ILMENAU
  - > S : OKER – BODE – SAALE (Elbe)
- (Die LEINE aus Süden (Harz) mündet im Norden in die Aller)

http://www.archaeo-phoenix.de.vu



Vielen Dank !

Fragen ?

Eckhard Heller - eck.heller@web.de

http://www.archaeo-phoenix.de.vu