Heimatverein Hambühren / Schleuse Oldau, 26.09.2014

Römische Einflüsse an Aller und Leine

Ein "weisser Fleck" an der mittleren Aller ?

Eckhard Heller, Hannover

(Berger, 1992)

Fundstellen der römischen Kaiserzeit

Ü b e r b l i c k

- Das "Imperium Romanum" und "Germania Libera"
- Römische Einflüsse am Zusammenfluss von Aller und Leine
- Die Situation an der mittleren Aller
- Archäolog. Landesaufnahme im Landkreis CELLE
- Die Aller : ein Verbindungs-"Weg" zwischen Weser und Elbe ?
- Was können wir tun ?

IMPERIUM ROMANUM

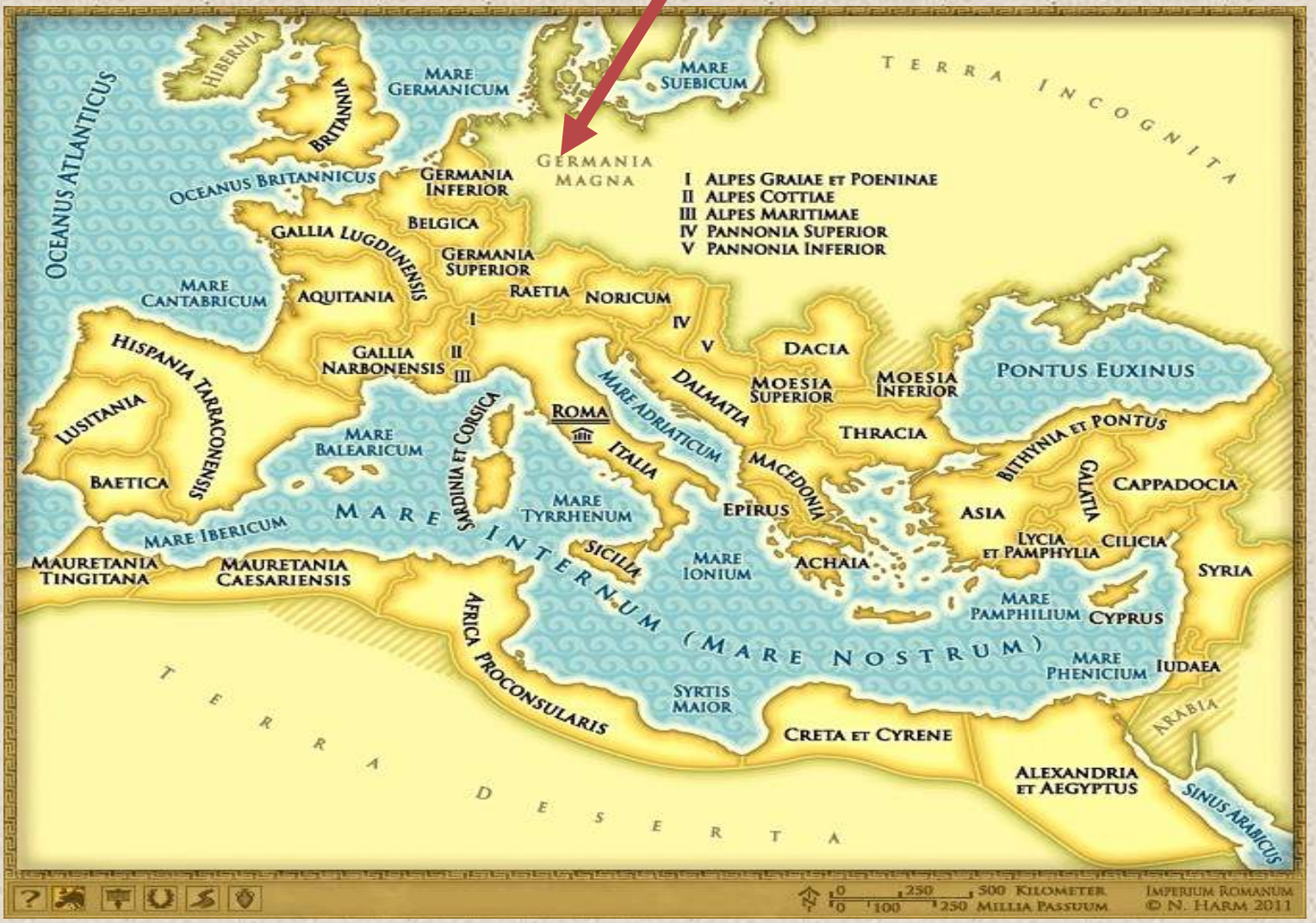

Die (geplante) Provinz Germanien

röm. Offensiven in Germanien

- Süddeutschland (Germania Superior, Raetia)
- Rheinland (Germ. Inferior)
- Westfalen (die Lippe)
- Niedersachsen
  - Kalkriese 1987
  - Hedemünden 1998 (1992)
  - Harzhorn 2008 (2000)

- **AG Römer in Niedersachsen (im FAN) :**

  Weserbergland, Mehrholz, Taterberg, Leese, Ems, Grethem

Germanien : römisch zwischen Weser u. Elbe

.. zur Orientierung ..

25km

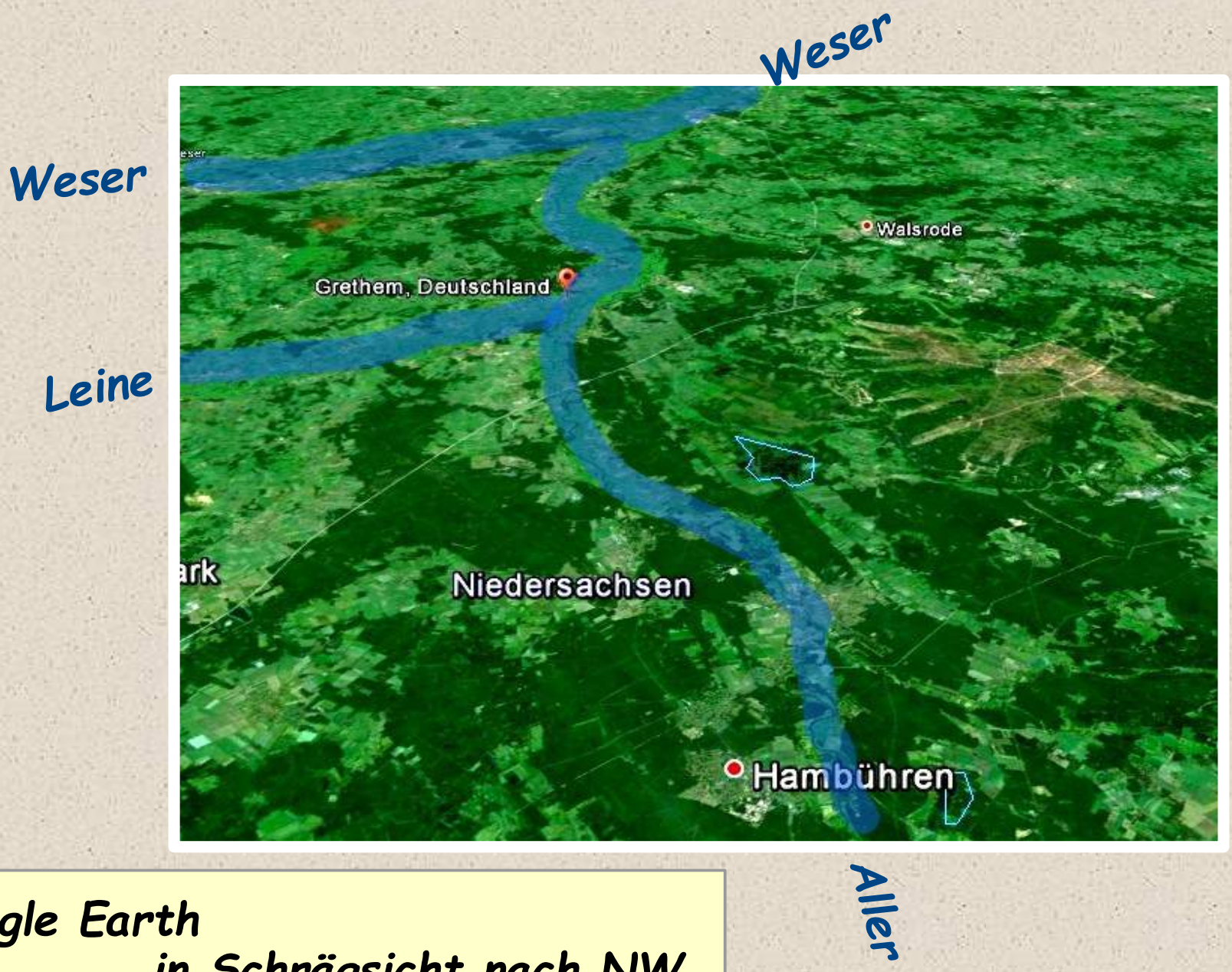

Google Earth
in Schrägsicht nach NW

Grabbeigaben : Spitzenprodukte röm. Kunsthandwerks

Römischer Silberschmuck

Kamm / Reliefschnitzereien

Bedeutung der Fürstengräber von Grethem
- Auszüge aus "Harzhorn-Buch" (I) -

- Importware : Luxusgüter aus der mediterranen Welt
- Motive aus der griechisch-römischen Mythologie
- vermutlich aus stadtrömischer Werkstatt
- den Ansprüchen des römischen Kaiserhauses genügend

Bedeutung der Fürstengräber von Grethem
- Auszüge aus "Harzhorn-Buch" (II) -

- überregionale Bedeutung der Fürsten(-gräber)
- Brandreste nur winziger Bestandteil des „Üblichen"
- Europaweit nur sehr wenige Vergleichbarkeiten (170km bis Gommern/Magdeburg)
- zwei unterschiedl. Kamm-Fragmente stehen für einen Zeitraum von ein bis zwei Jahrhunderten (min.)

Umgebungs-Situation von Grethem (Aller / Leine)

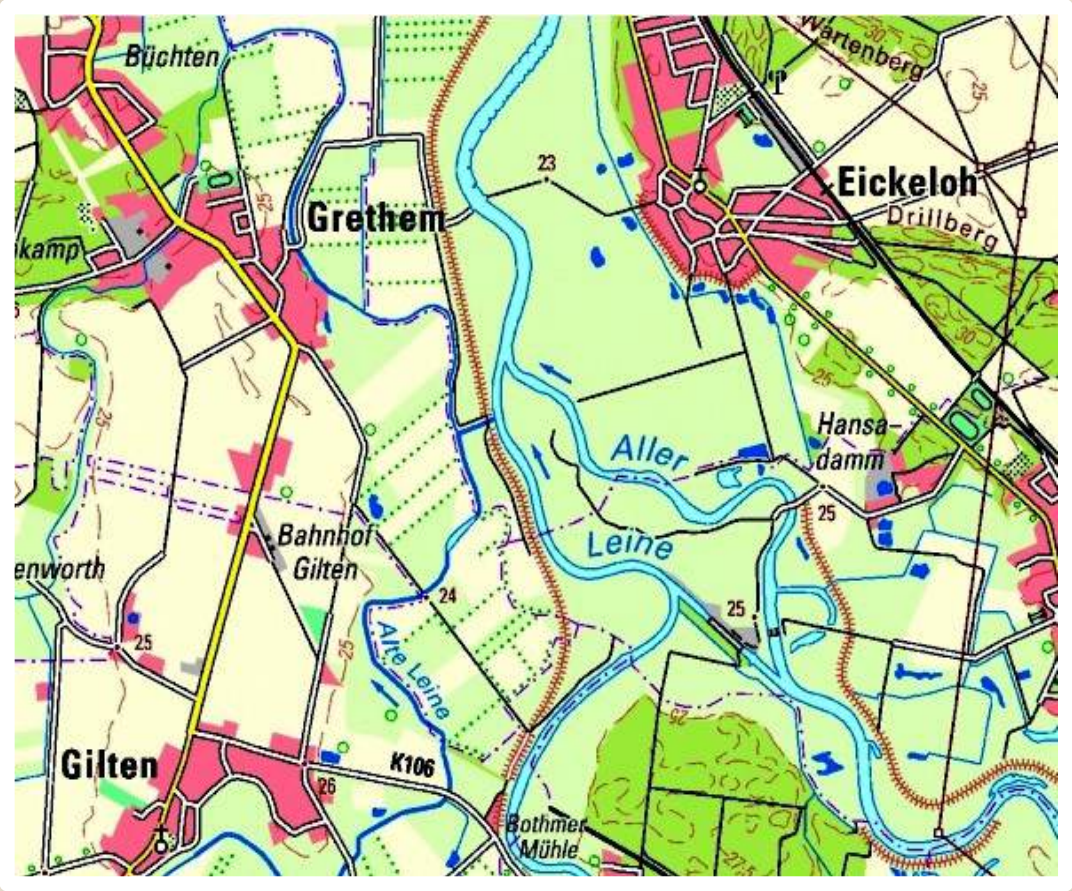

Topographische Situation

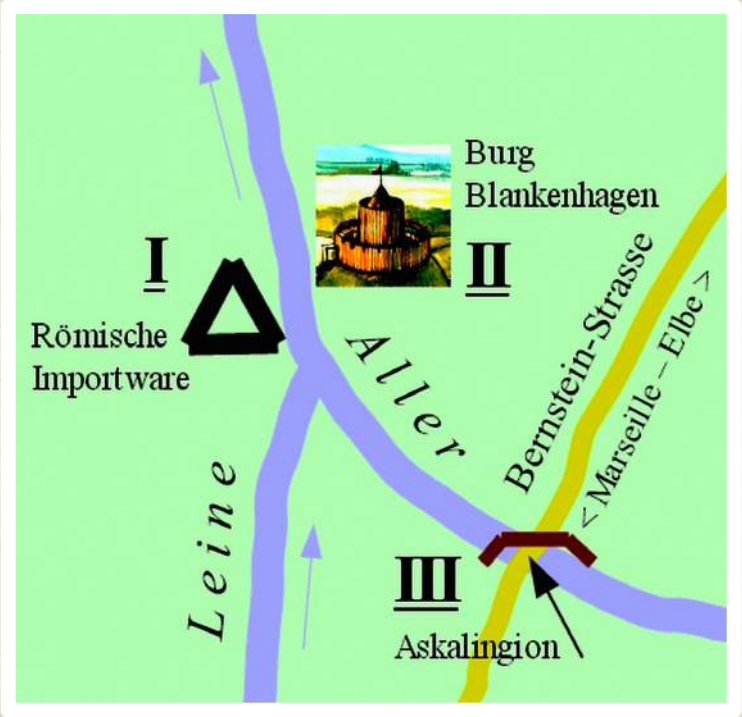

Historische Bezüge

Grethem : Versuch einer überregionalen Einordnung

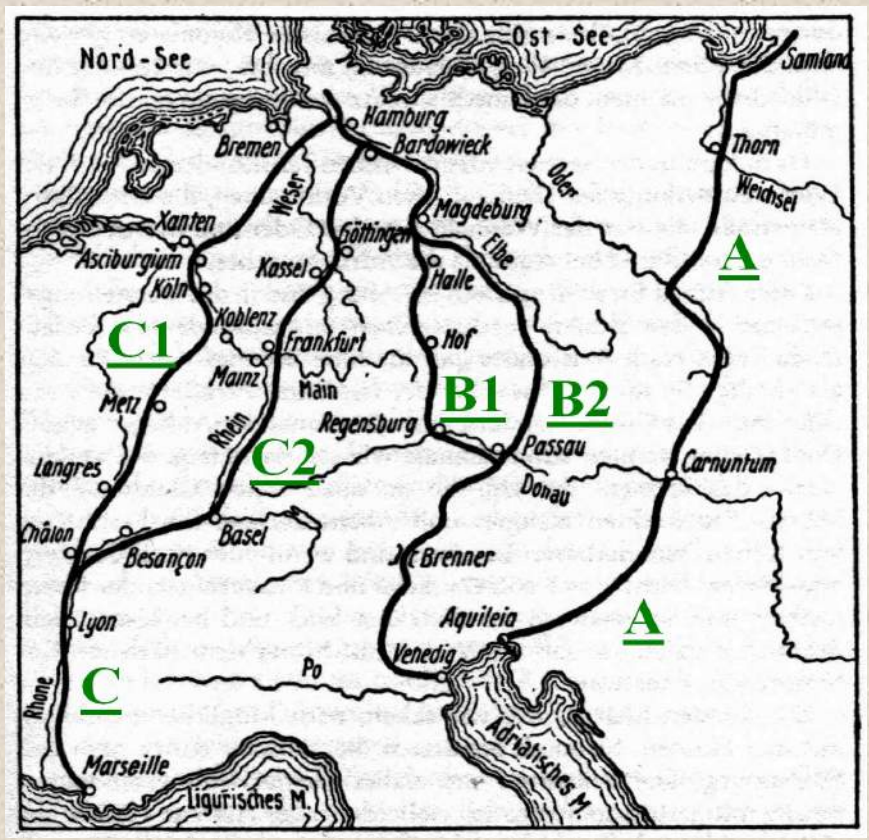

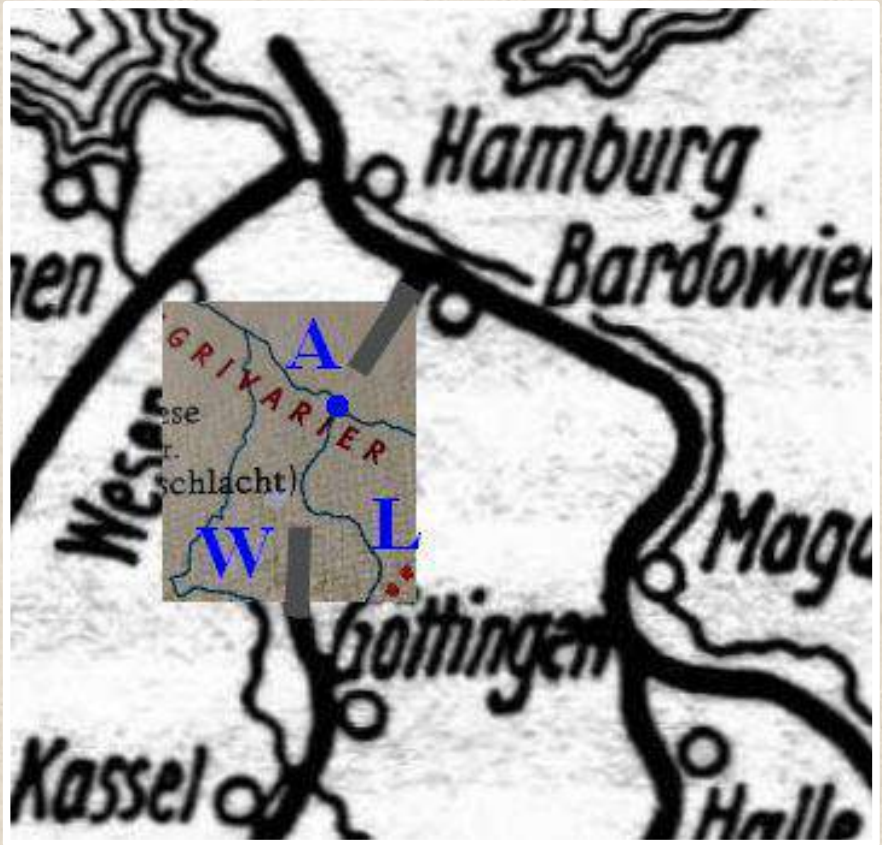

„Bernsteinstraßen" - alte Handelswege

Die Alte Leine (Alte Aller) am Hohen Ufer in Grethem

Römische Ufermärkte im Bereich der Weser

- Elsfleth (Dr. A. Siegmüller, NIhK)
- Minden (Prof. D. Ellmers, DSM)
- Grethem !?



Fundstellen von einheimischem u. römischem Fundgut der römischen Kaiserzeit

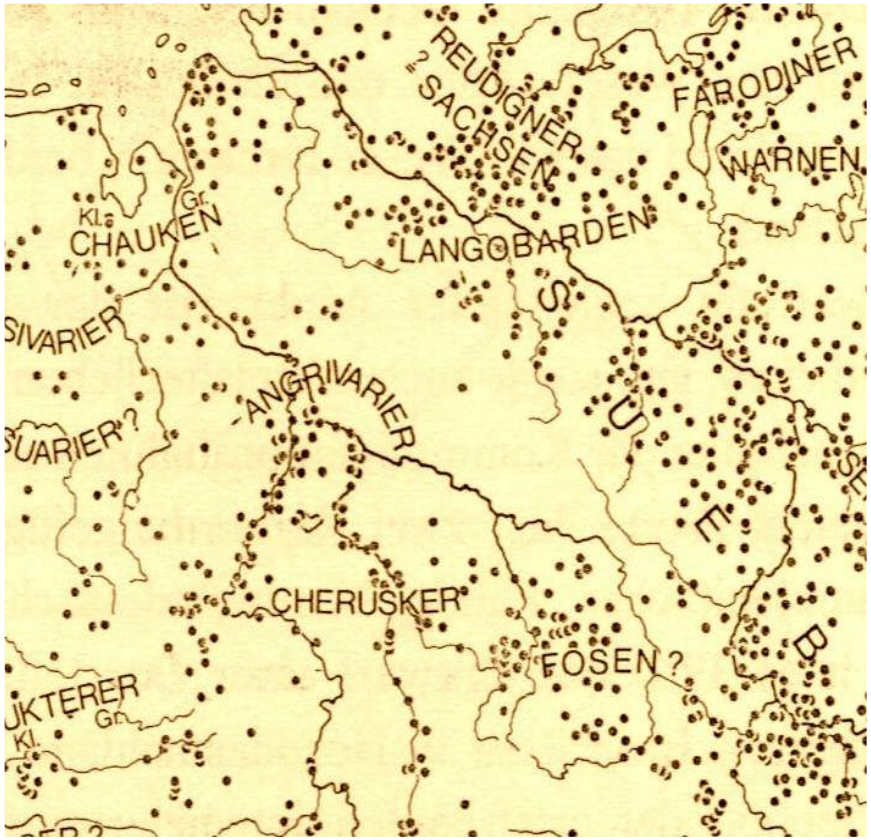

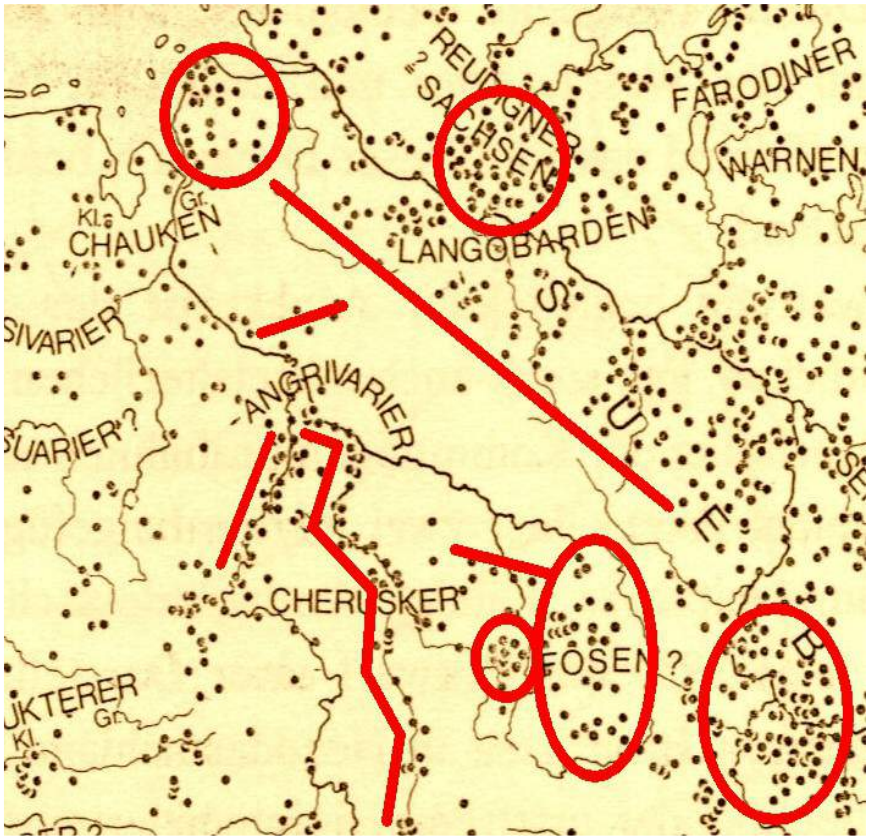

Fund-Konzentrationen und Bewegungslinien zwischen Weser und Elbe

Der „weisse" Fleck an der mittleren Aller

- Fundstellen einheimischer und römischer Altertümer -

- Hemmoorer Eimer
- Münze (n) NIhK
- Silberschmuck
- Keramik, Terra Sigillata
- **Elfenbeinkamm**
- Glasgefäß
- Glasperle
- Fibel
- Waffe
- Becken, Kelle, Sieb
- Basaltlava

Archäolog. Landesaufnahme im Landkreis CELLE

- ca. 1500 lokalisierbare Fundstellen
- LdKr. Celle "im Schnitt" eher fundarm (Heidekreis x 3)
- keine systematische LA, fehlende arch. Betreuung
- tlw. "recht hohe Funddichte" (Hermannsburg, Bergen)
- hohe Anzahl jungpaläolith., mesolith. Fundstellen „vermutlich zu einem großen Teil durch intensive Begehungen interessierter Amateurforscher" (Dr. Nelson, NLD, 2001)

==> > >> auch römische Funde durch „römische Augen" ??

ADABweb - Denkmalinformationssystem : Gmde. Hambühren

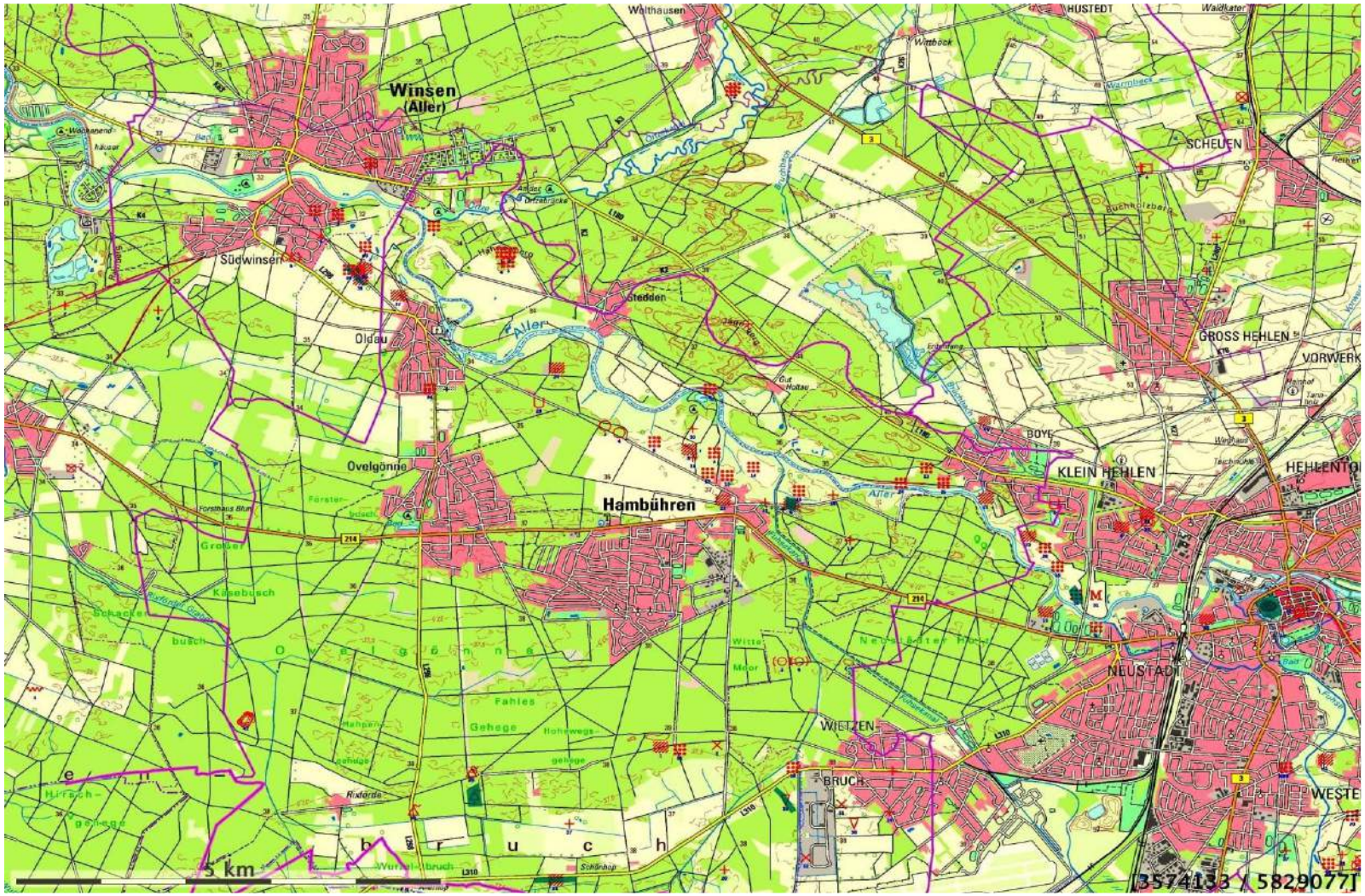

Hambühren : Fundstellen-Inventar (gesamt)

- **43 Fundstellen (Objekte : ...)**
  - Fundstreuungen (14), Siedlungen (10), Einzelfunde (7)
  - Grabhügel (2), Schmelzstätte (2), Steinschlagplatz, Schlackenhalde, Urne, Umwallung/Gehege, Grabenanlage, „frei"
- **Epochen**
  - Meso- (5), Neolithikum (6), Bronzezeit (1), vorröm. Eisenzeit (5), römische Kaiserzeit (2), MA (3)
  - mehrperiodisch : Nr. 6 (Siedlung östl. Hambühren)
    Nr. 38 (Siedlung NW Oldau)

Hambühren : Fundstellen „Römische Kaiserzeit“ (1.-4.Jhd)

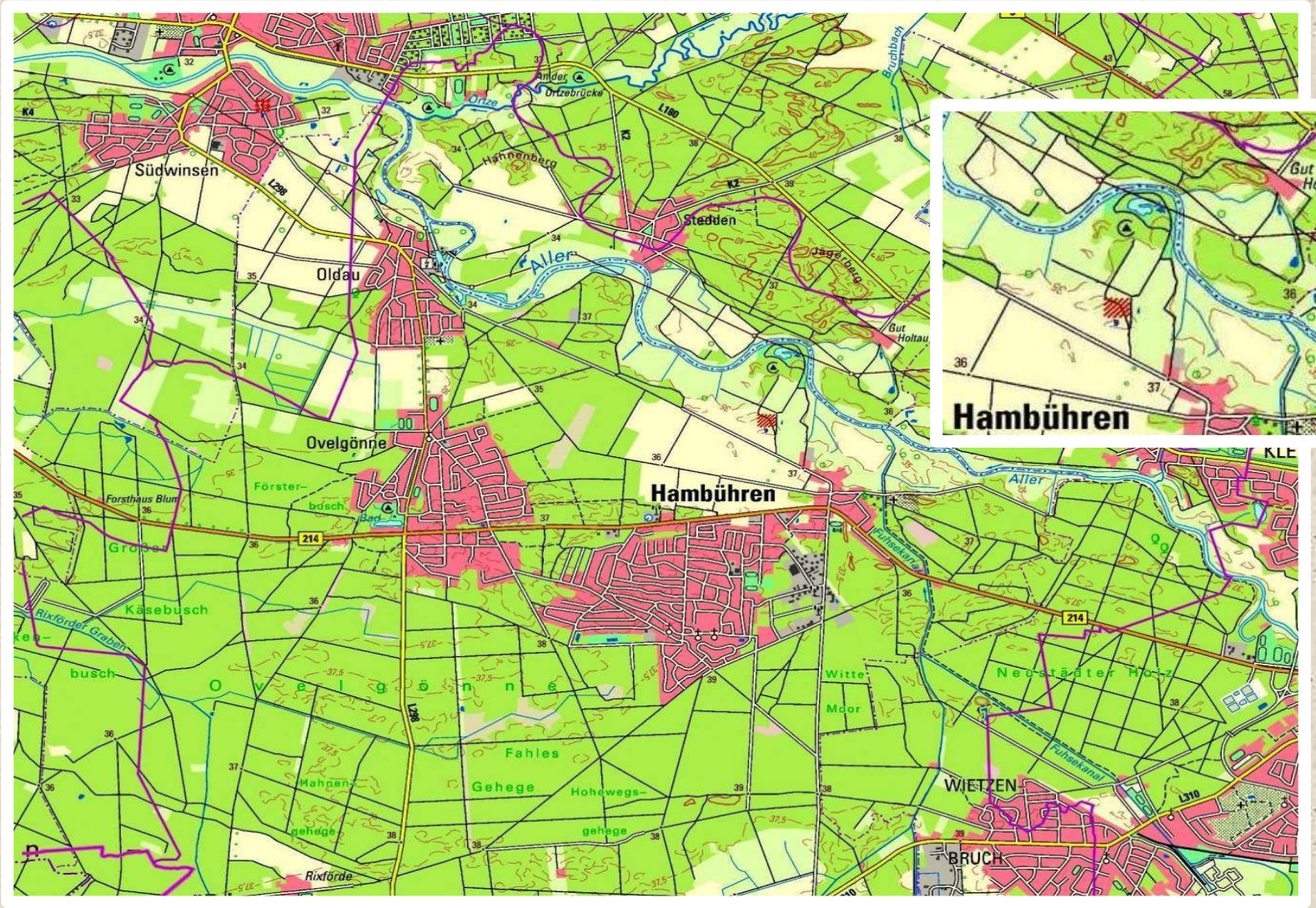

Hambühren : Römische Kaiserzeit

- **Siedlung** (FstNr. 9)
  - Grubenhaus, ca. 200 n. Chr.
  - ferner jungsteinzeitliche und eisenzeitliche Streufunde
  - 1936, Dr. Wagner + Schülerinnen d. Sophienschule
- **Fundstreuung** (FstNr. 12)
  - retuschierte Klinge, Scherben, z.T. kaiserzeitlich
  - 1936, Dr. Wagner
- **Römische Kaiserzeit** hier : **einheimisch**, nicht römisch !?!

Die Römische Kaiserzeit an Aller / Leine (HK)

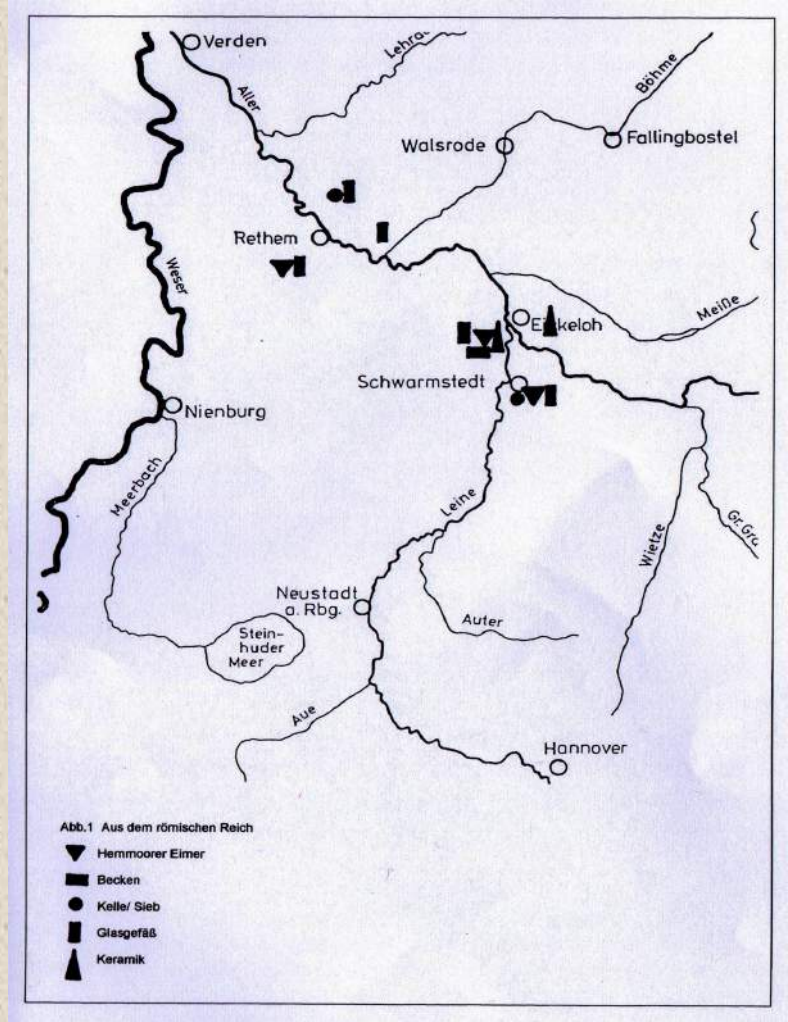

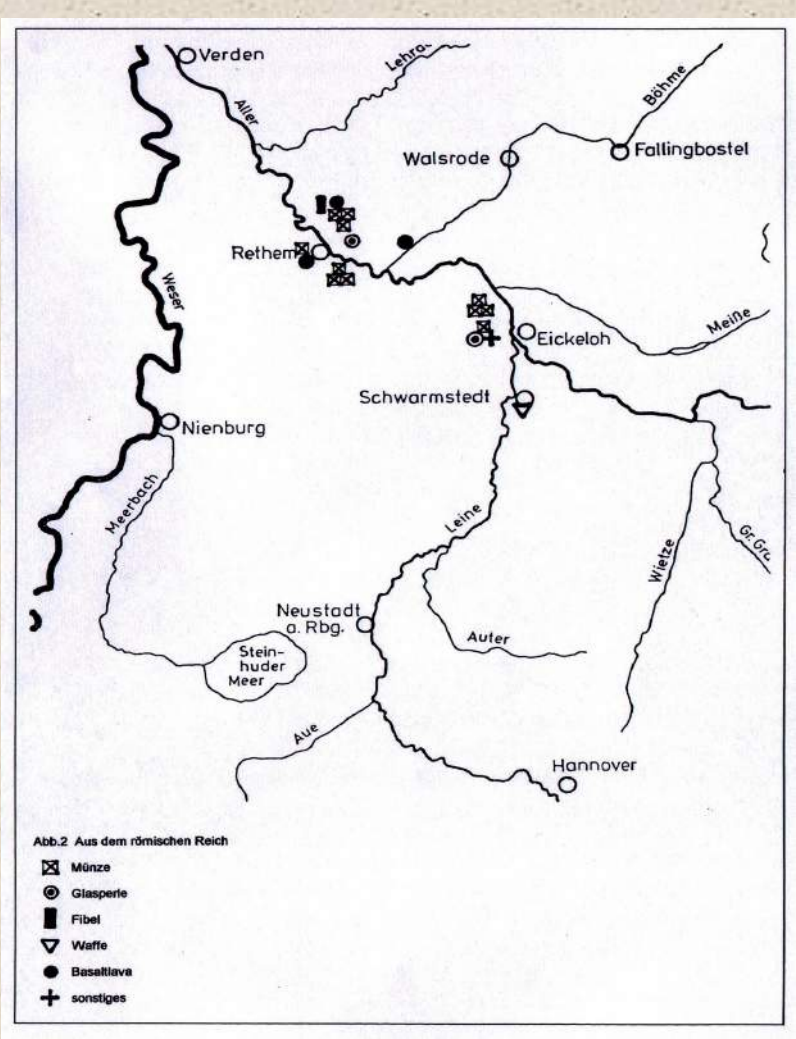

Jahrbuch Heidekreis 2010, Wulf Thieme

B.A.L.T. : Burgenlandschaft im Aller-Leine-Tal

Heidekreis : zwischen Häuslingen (Rethem)
u. Stillenhöfen (Schwarmstedt)

Burgen im Aller-Leine-Tal (B.A.L.T)



Uhlenburg bei Essel : ideal. Darstellung



Rekonstruktion einer hölzernen Turmburg („festes Haus")

Das Weser-Elbe-Dreieck, Querverbindungen und die Verdichtung seiner Verästelungen (1)

Stufe 1

Stufe 2

Das Weser-Elbe-Dreieck, Querverbindungen und die Verdichtung seiner Verästelungen (2)

Stufe 2*

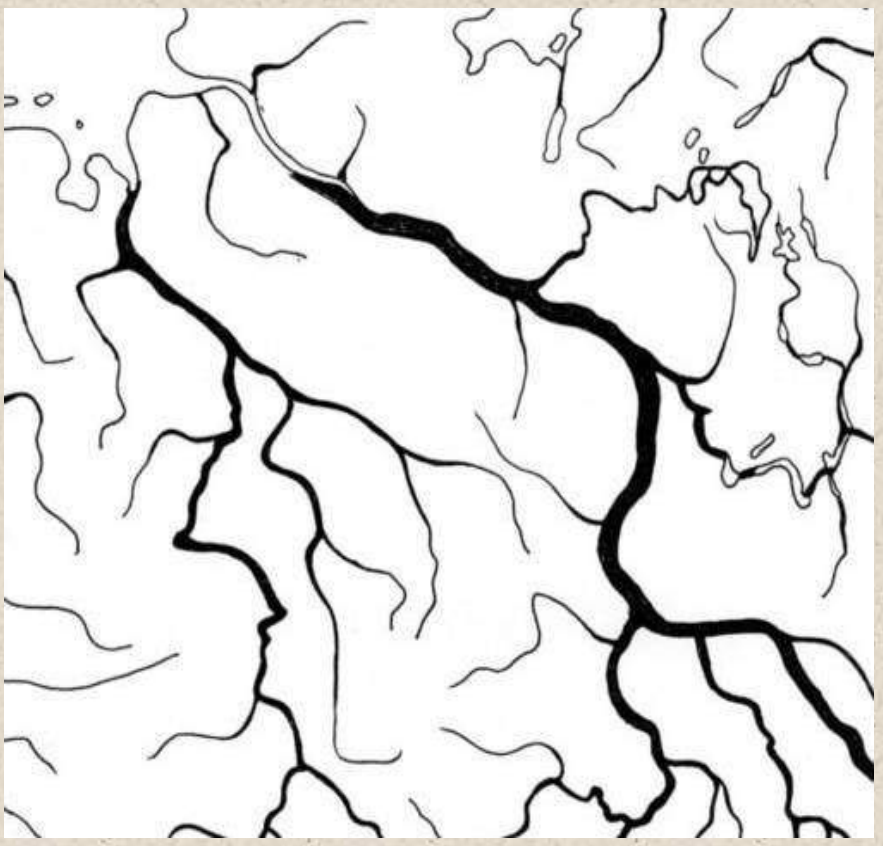

Stufe 3

Das Weser-Elbe-Dreieck, Querverbindungen und die Verdichtung seiner Verästelungen (3)

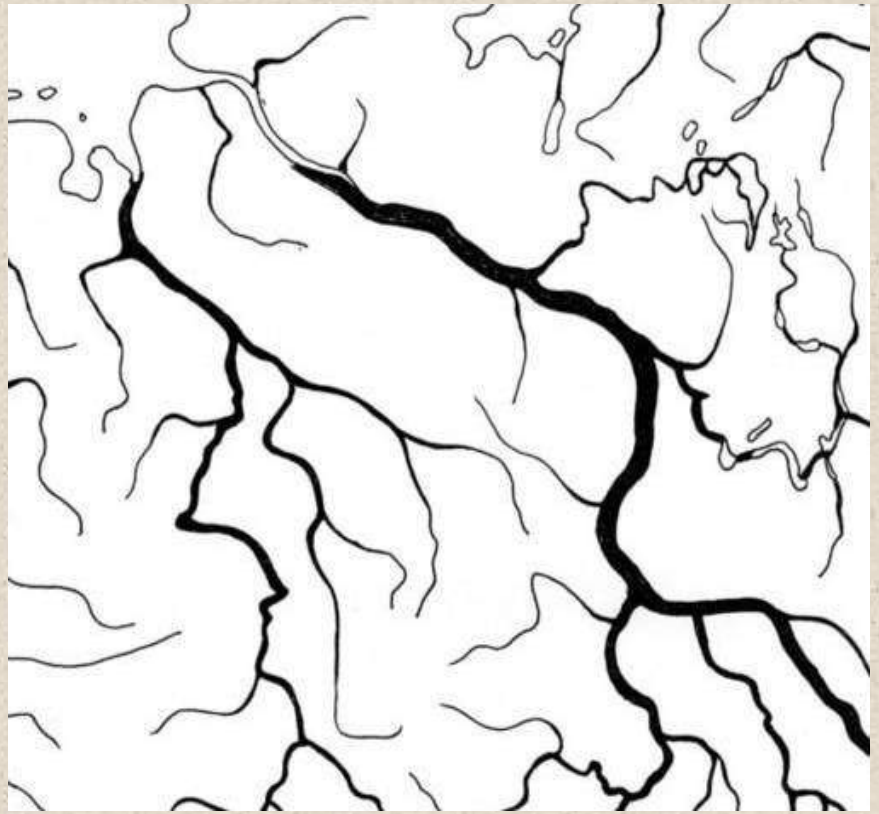

Stufe 3*

Stufe 4

Verbindungen zwischen Weser und Elbe

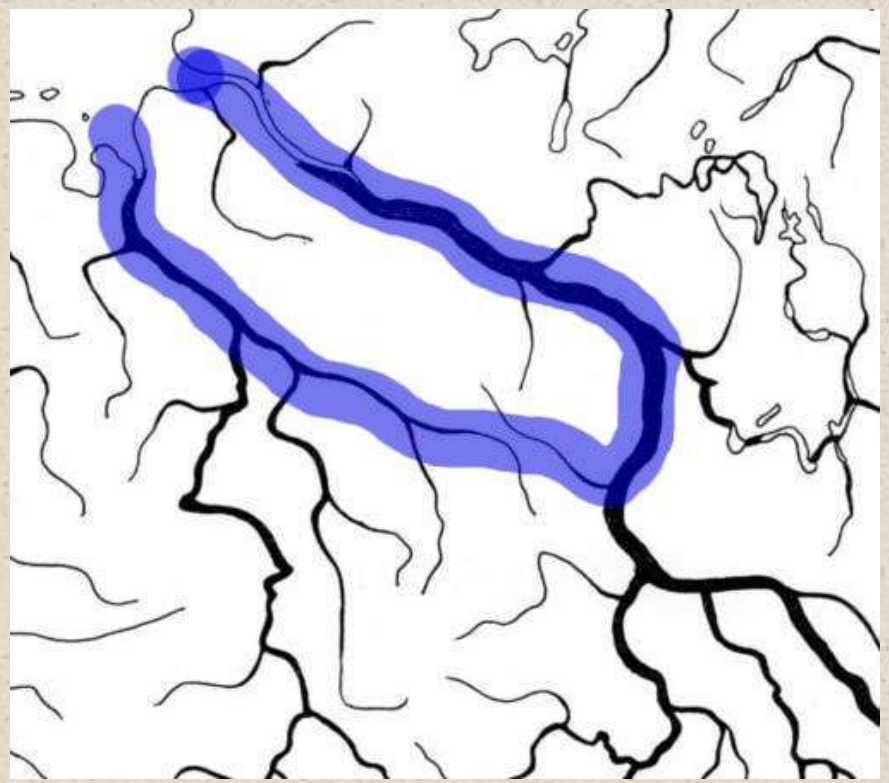

Weser ~ Aller ~ OHRE ~ Elbe (SO)

Weser ~ Aller ~ ISE ~ ILMENAU ~ Elbe (N)

Verbindungen zwischen Weser und Elbe

Weser ~ Aller ~ OKER ~ BODE ~ Elbe (S)

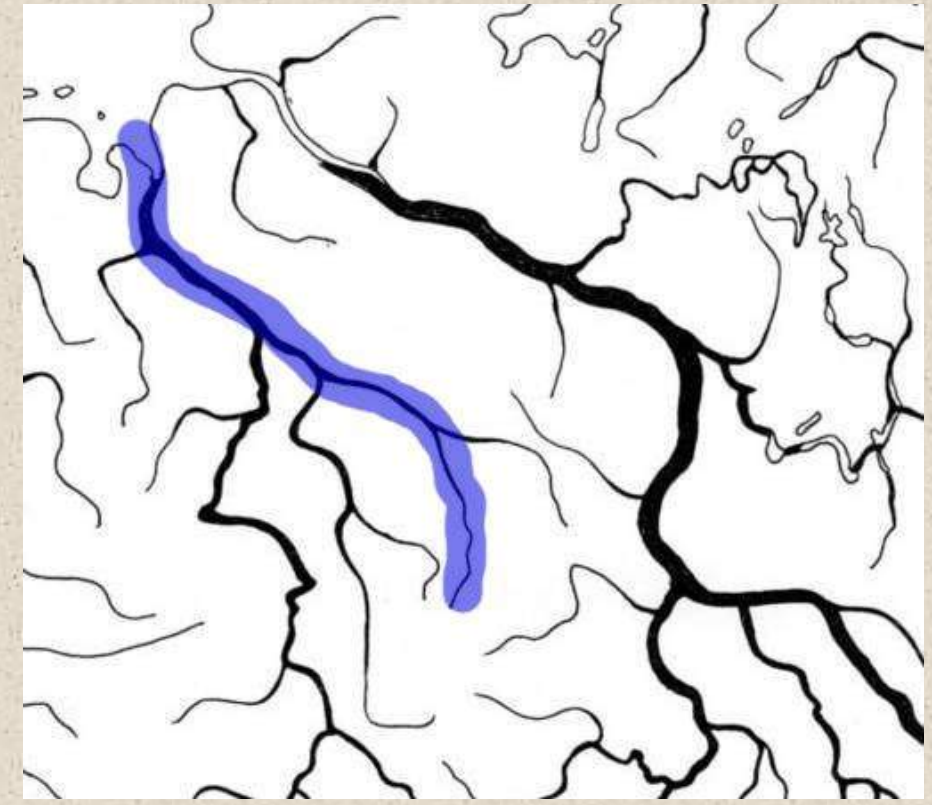

Weser ~ Aller ~ OKER ~ <u>Harz</u>
Weser ~ Aller ~ Leine ~ Innerste ~ Harz

Das Weser-Elbe-Dreieck

Zusammenfassung der "Verdichtungen"

W E S E R ~..~..~ E L B E

- SO : Weser ~ Aller ~ Ohre ~ Elbe
- N : Weser ~ Aller ~ Ise (ab Gifhorn) ~ Ilmenau ~ Elbe
- S : Weser ~ Aller ~ Oker (bis Gr. Moor) ~ Bode ~ Saale (Elbe)
- Harz (-Bergbau **700vChr**) - mit Anschluß über die Oker/Aller ? !

Die „Germania Magna“ des Ptolemaios

Entsprang die Weser für die Römer am Harz?

Bild 1: „Droysen 1886“

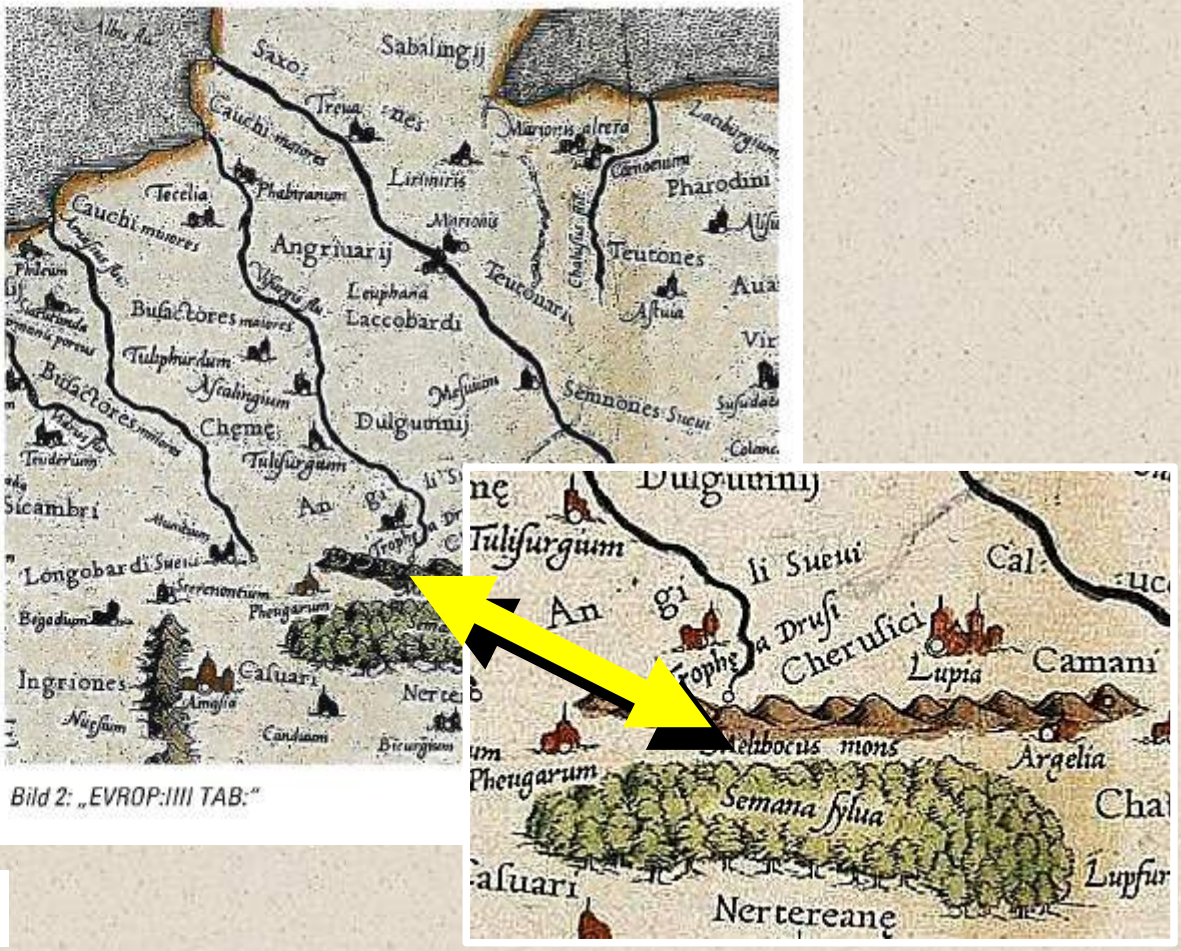

Bild 2: „EVROP:IIII TAB:“

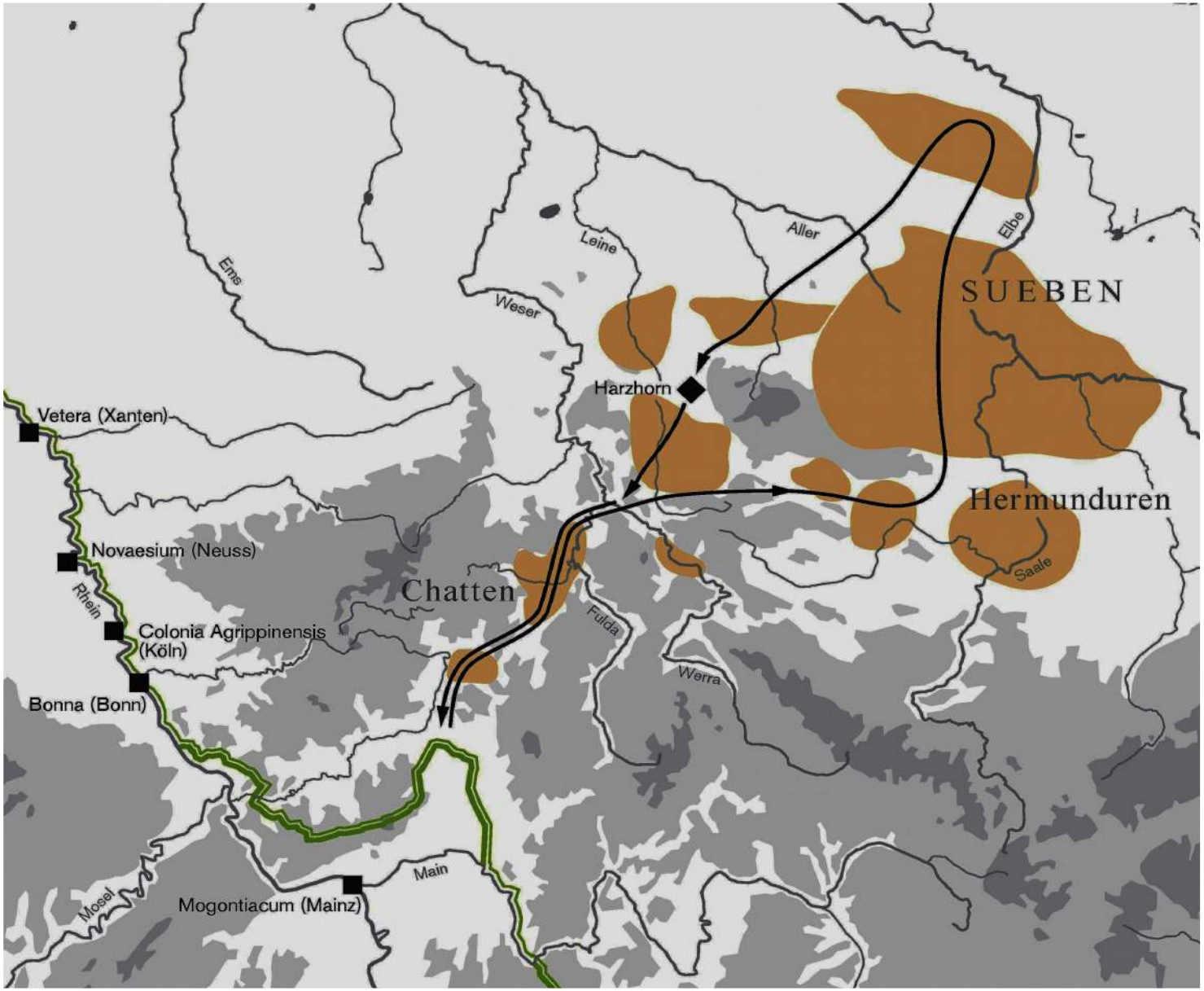

Harzhorn

~ 235 nChr

- Legionslager
- Limes (Palisade oder Mauer)
- Möglicher römischer Marschweg
- Germanische Siedlungsgebiete

N

0 25 50 km

aus : "Die Schlacht am Harzhorn"

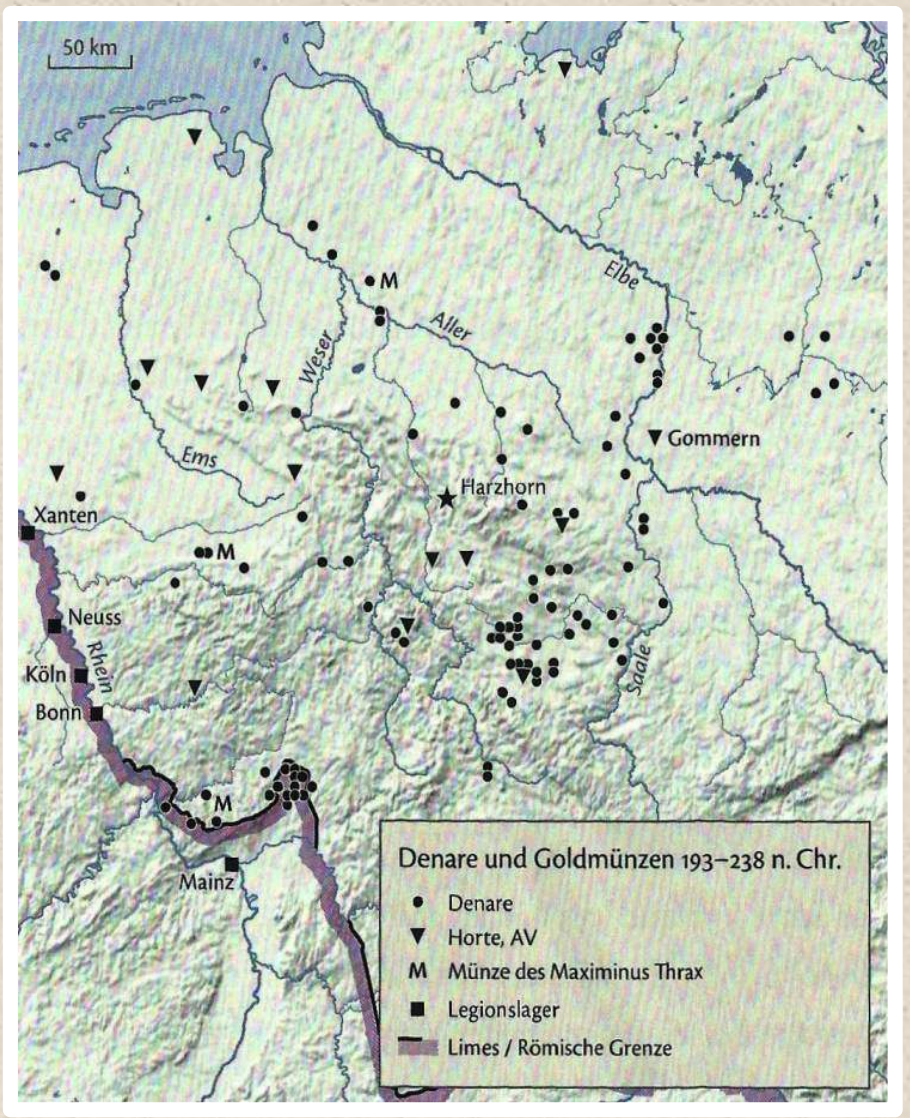

zwischen Weser und Elbe

- "Bernsteinstraßen" (Döbler, Gimbutas, Pörtner, Todd)
- frühes (Handels-) Wegenetz, kais. Landepltze HB (Dr. D. Bischop)
- Ufermärkte, Elsfleth (Dr. A. Siegmüller, NIhK)
- Ufermarkt, Minden (Prof. D. Ellmers, DSM)
- => Grethem - ein römischer Ufermarkt ?!
- **=> weiter alleraufwärts ??**

- Hedemünden, Leine nach Norden (Dr. Kl. Grote)
- Handels-Waren flussaufwärts bis GÖ (Prof. D. Ellmers)

- => die Aller : ein Verbindungs-"Weg" zwischen Weser und Elbe

Fern-Transport auf den Wasserwegen (nach Prof. Ellmers)

- Bisher keine "Bernstein-Straßen" als Landwege nachgewiesen !!
- Prinzip der kürzesten Landverbindungen :
  Überbrückung der (Fluss-) "Lücken" an den Oberläufen zweier benachbarter Flußsysteme (Wasserscheide)
- Die ALLER (~> SO) als Verbindung zwischen WESER und ELBE
  - > O : Die OHRE an der Wasserscheide W/E
  - > N : ISE (Gifhorn) ~> ILMENAU
  - > S : OKER – BODE – SAALE (Elbe)
- (Die LEINE aus Süden (Harz) mündet im Norden in die Aller)

Fazit für die mittlere Aller - Was können wir tun ?

- Gibt es bisher Unbeachtetes ? (~> "römisch selektives Sehen")
- Was wissen Einheimische, was nicht geschrieben ist ?
- Gibt es vielleicht den einen oder anderen Privatfund?

- Funde (neu) erkennen / (neu) bewerten
  - siehe "Römerlager Hedemünden incl. Kring" : Pilum und weitere Militaria (1992, 2000)
  - siehe "Schlachtfeld Harzhorn" : Hipposandale (2000, 2008)

Das Prinzip Zufall : Ein Hinweis aus der Bevölkerung

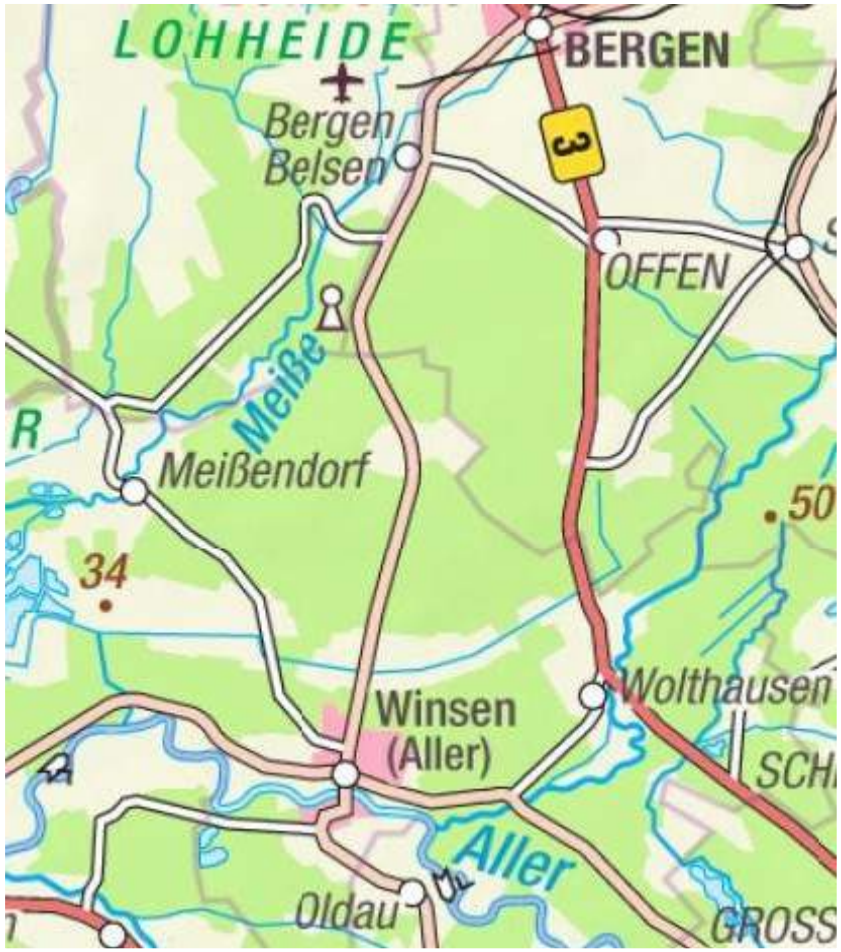

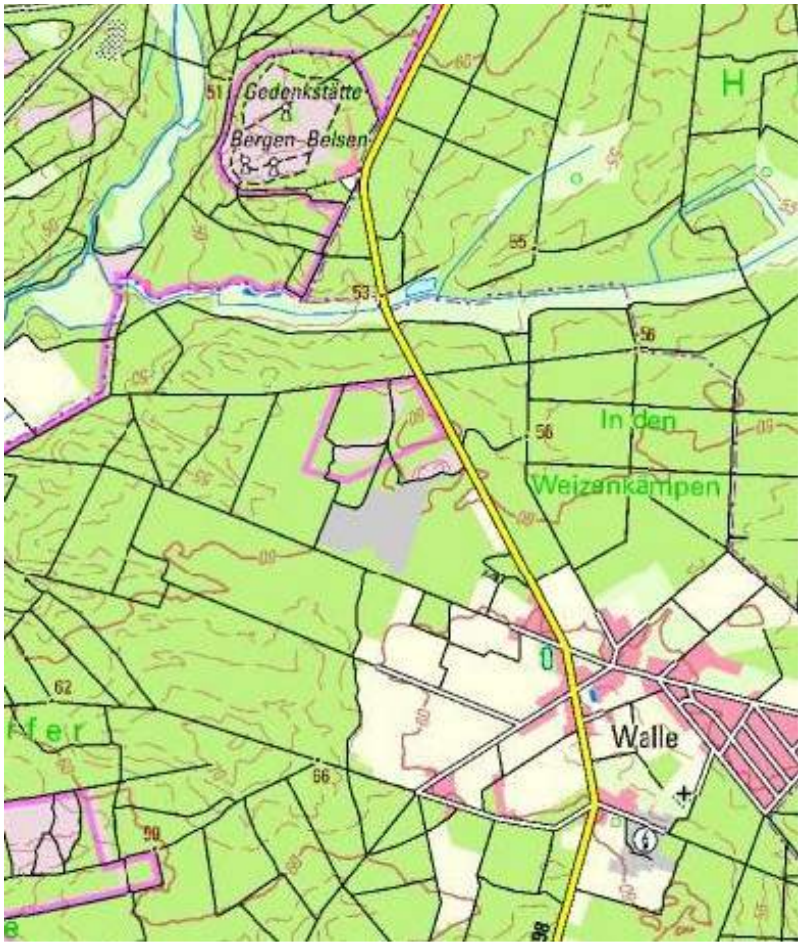

ein "Römerlager" ? - hier ?

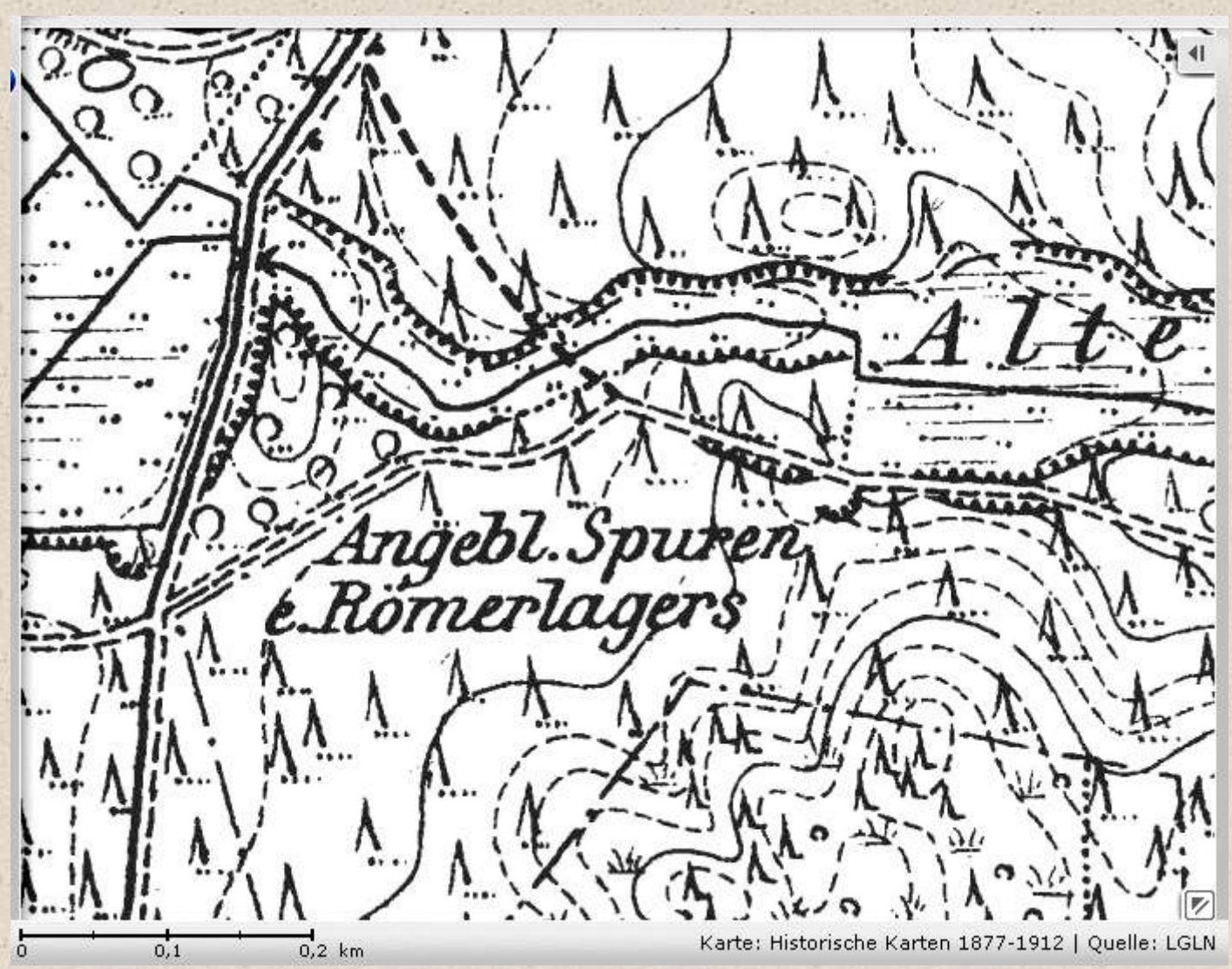

ein "Römerlager"? mit "Römerberg"? NW Walle?

Geländedetails aus der Dorfchronik Walle

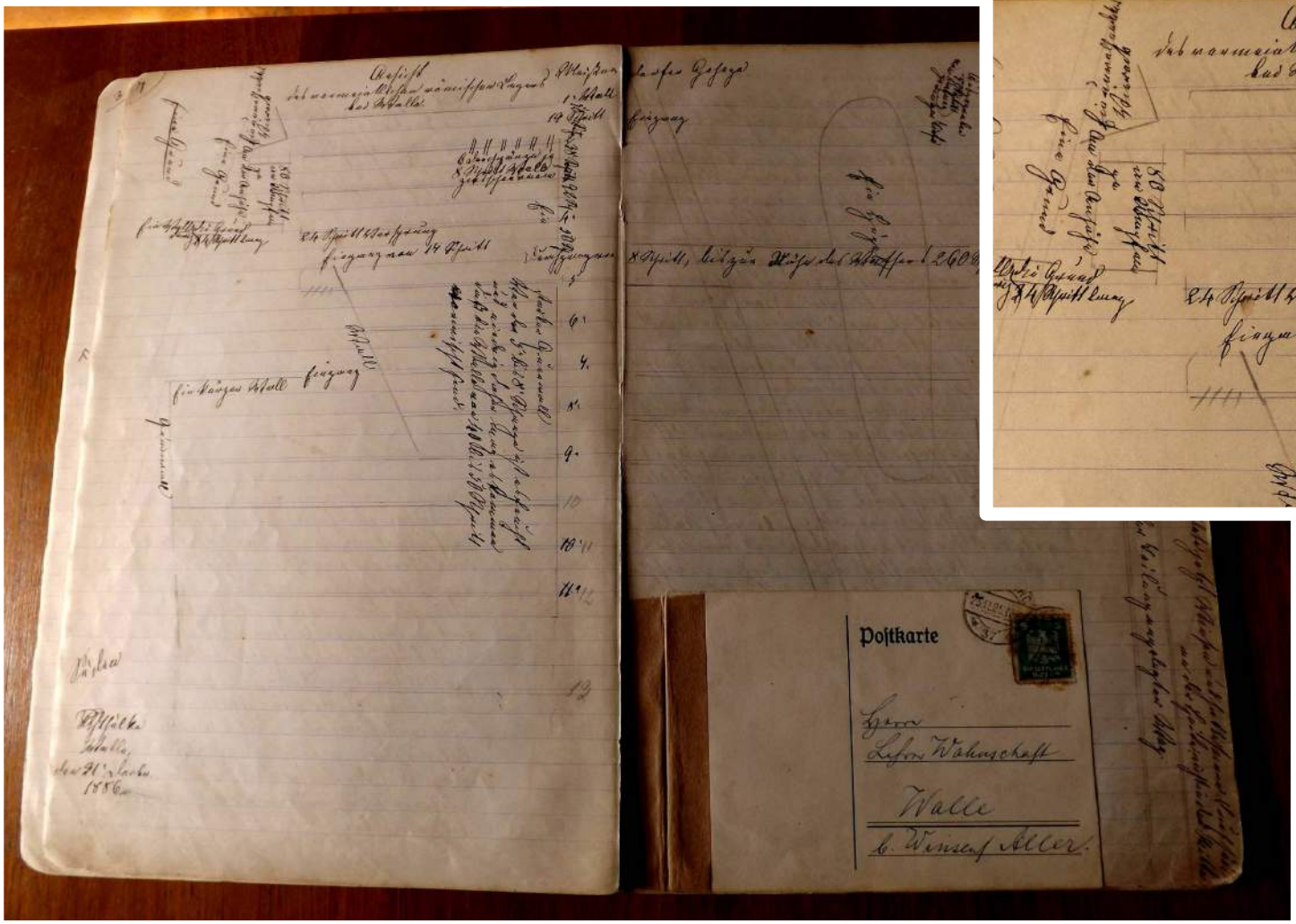



http://www.archaeo-phoenix.de.vu



Vielen Dank !

Fragen ?

Eckhard Heller eck.heller@web.de

http://www.archaeo-phoenix.de.vu

Die „AG Römer in Niedersachsen" im FAN

- Freundeskreis für Archäologie in Niedersachsen (FAN)
- die AGs : Luftbildarchäologie, Römer in Niedersachsen, ...
- die FAN - Post
- Mitgliedschaft : fast kostenlos
- Exkursionen
- Fach-Vorträge

IMPERIUM ROMANUM